

Wanderdorf Döbriach am Millstätter See



Klomnock 2331m Wiesernock 1974m Priedröf 1963m Kolmnock 1845m Strohsack 1908m Kaiserburg 2055m

Arkerkopf 1970m
Kaninger Bockhütte
Erlacher Bockhütte
Erlacherhaus
Langalm
Millstätter Alpe Magnesit-Bergbau
Matzelsdorfer Alm
zum Granattor

Brunnachhöhe 1970m
Biosphärenparkbahn Brunnach
SchartenAlm
St.Oswald
Millstätter See Skilift

Kaning
Etappe III GRANATIUM BIS ARKERKOPF
GranatStadt Radenthein
BURGSTALL
KASLAB'N
KALTE NACHT QUELLE

Etappe II STADTRUNDE RADENTHEIN
Shilling Bier
OBERTWENG
UNTERTWENG
Slow Trail Mirnock
Sternenbalkon

weg der juwelen
Etappe I – SEESPITZ BIS KASLAB'N NOCKBERGE
ERDMANNSIEDLUNG
breitwand
Alte Seilbahn
größter Obstgarten Oberkärntens
Obsthain
Sagamundo - Haus des Erzählens
Startplatz Sagamundo
Ortszentrum
Döbriach
Döbriacher Feld
Riegerbach

bergmannsweg
MATZELSDORF
STRIMITZEN
Wilder Mann Stein
Kirchlein St. Magdalena
Starfach
Auf den Spuren der Römer
Hohe Wand
Jungfernsprung
Fischweide
Fischerpark
Seespitze
Startplatz Seezentrum
Seezentrum
Anlegestelle
Durch den dunklen Fichtenwald
Weißer Felsen
Orchideenwand
Lichtung des Glanzes
Glanz
Schönster Aussichtspunkt
seeblickrunde

Legende:

- Wanderstartplatz
- Information
- Kletterwand
- Spielplatz
- Parkanlage
- Radweg
- Aussichtspunkt
- Schifffahrt

Mit Unterstützung von Bund, Land und Europäischer Union

Bundesministerium Landwirtschaft, Regionen und Tourismus

LE 14-20
Umgebung für die Landwirte

LAND KÄRNTEN

Europäische Union

M I L L S T Ä T T E R S E E


designfactory.cc_07/2022



weg der juwelen

Der Weg verbindet in drei Etappen den Millstätter See, die Bergbau- und Granatstadt Radenthein und den Arkerkopf, einen Gipfel im Herzen des Biosphärenparks Nockberge. Mit Mixed-Media-Guide ein besonderes Erlebnis!


ETAPPE I – Seespitz bis Kaslab'n Nockberge



Das Plätschern der Wellen des Millstätter Sees geht gleich in das Rauschen des Riegerbachs über, entlang dessen man am Fuße des Mirnocks vom See in die Stadt spaziert. Der Weg führt durch den touristischen Ort Döbriach über Feld- und Waldwege, vorbei an Relikten des Magnesit-Bergbaus und besonderen Plätzen bis nach Radenthein.

- 6,2 km gesamt
- 3 h
- 107 Höhenmeter
- mittelschwer
- APP-Locandy

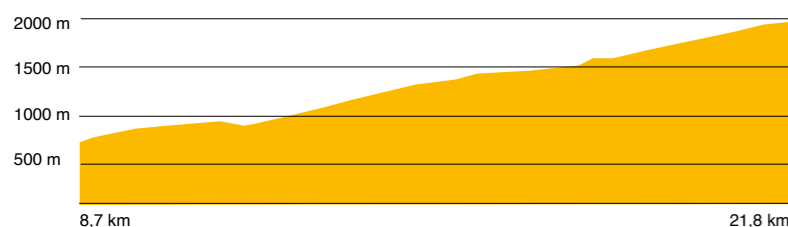
ETAPPE II – Stadtrunde Radenthein



Radenthein hat sich in den letzten 150 Jahren vom Bauerndorf zur Industriestadt gewandelt. Sie ist der zentrale Ort in den Nockbergen und noch heute findet man Zeugen aus beiden Epochen im Stadtzentrum von Radenthein. Der Stadtrundgang führt vorbei an besonderen Plätzen und Gebäuden und erzählt interessante Geschichten zur Entwicklung der Granatstadt.

- 2,5 km
- 1 h 30 min.
- 24 Höhenmeter
- familienfreundlich
- APP-Locandy

ETAPPE III – Granatium bis Arkerkopf



Ausgehend vom Granatium in der Granatstadt Radenthein wird man schon nach kurzer Zeit gefühlsmäßig in eine Zeit versetzt, wo vorwiegend die Handarbeit zählte und die Bauern die Kraft des Wassers für ihre Getreidemöhlen nutzten. Müde von der schweren Arbeit wussten sie auch die angelegten Kneipp-Becken zu nutzen. Die alten Floddermühlen stehen als Zeitzeugen entlang des Mühlenwanderweges und es kann gekneippt werden. Schließlich landet man im Langalmtal – dem Tal der Genüsse und kann die unberührte Natur, die Artenvielfalt und kulinarische Spezialitäten genießen.

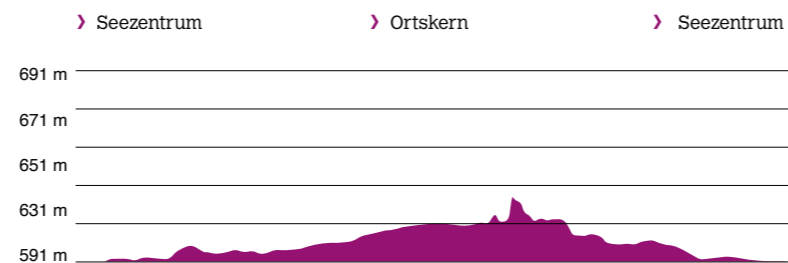
- 13,2 km gesamt
- 4 h 30 min.
- 1200 Höhenmeter
- schwer
- APP-Locandy



dorfrunde

Die gemütliche Wanderrunde für die ganze Familie.

- 3,9 km gesamt
- 1 h 20 min.
- 31 Höhenmeter
- leicht



Die Dorfrunde erzählt Geschichten über den Ort und seine Entwicklung vom Fischer- und Bauerndorf zum Tourismusort.

Ausgehend vom Seezentrum oder vom Ortskern kann man die Route begehen. Auf der Etappe entlang des Riegerbaches wird die Entwicklung der Ortschaft spürbar. Die Etappe über das Moos der Döbriacher Felder erzählt vom Fischerdorf Döbriach und den Anfängen des Tourismus. Das Spazieren entlang dieser Route ist durch ihre Beschaffenheit besonders kinder- und familientauglich.

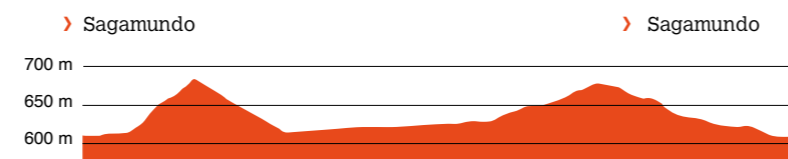


bergmannsweg



Familienfreundlicher Wanderweg, begleitet von sagenhaften Hörgeschichten.

- 3,6 km gesamt
- 1 h
- 137 Höhenmeter
- familienfreundlich
- APP Hearonymus



Auf den Spuren der heimischen Bergmänner gelangt man entlang des Sagenlebensweges zu fantastischen Land-Art Stationen, Verweilplätzen und Erlebnisstationen. Dabei flüstert Bergmann Peter den Wanderern seine persönliche Geschichte aus dem Bergwerksstollen und Begegnungen mit sonderbaren Berggeistern ins Ohr.

HEARONYMUS APP:

„Glück Auf – Der Bergmann Peter und die geheimnisvolle Stimme“ zum kostenlosen Download.

EMPFEHLUNG:

Sagenhafter Besuch im Sagamundo – Haus des Erzählens

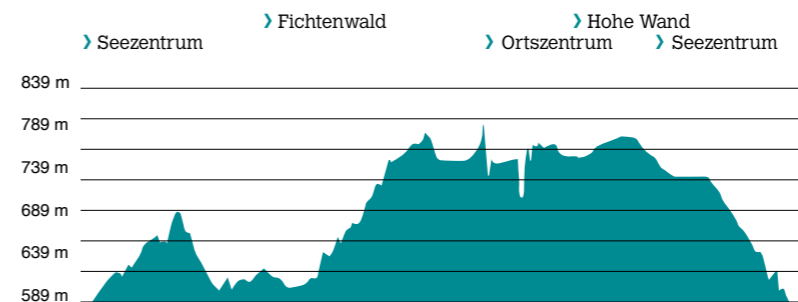
www.sagamundo.at



seeblickrunde

Ein Rundweg, der Sie zu schönen Plätzen und Ausblicken auf Döbriach und den Millstätter See führt.

- 11,9 km gesamt
- 5 h
- 661 Höhenmeter
- schwer



Die Seeblickrunde zwischen Dorf und Landschaft führt nach einem steilen Aufstieg am Fuße des Mirnocks, über die Lichtungen des Glanzes und gibt immer wieder den Blick auf den See und das Tauernmassiv frei. Beim Seespitz, Ort des schönsten Sonnenuntergangs, und dem Fischerpark mit kleinem Hafen kann man seine müden Füße kühlen.

Weiter geht es über die ‚Hohe Wand zu Starfach‘ auf der einstigen Verbindungsachse der Römer bis zur Kirche der Georgsritter und zum ‚Wilden Mann-Stein‘. Diese ist eine sehr sportliche, anspruchsvolle Runde für aktive Wanderer.

Sightseeing:



SAGAMUNDO
Haus des Erzählens
9873 Döbriach, Hauptplatz 8
www.sagamundo.at



GRANATIUM
dem GranatEdelstein
auf der Spur
9545 Radenthein, Klammweg 10
www.granatium.at



KASLAB'N Nockberge
Schaukäserei - Hofladen
9545 Radenthein, Mirnockstraße 19
www.kaslabn.at



**Mühlenwanderweg
& Bankerlweg Nockberge**
9545 Radenthein, Dorfstraße 2



Wanderdorf Döbriach am Millstätter See Betriebe

**FAMILIENGUT
HOTEL BURGSTALLER******
Seestraße 6, 9873 Döbriach
www.familiengut.at

HOTEL ZUR POST**S**
Hauptstraße 58, 9873 Döbriach
www.hotelzurpost.co.at

**ROMANTIK
HOTEL SEEFISCHER****S**
Fischerweg 1, 9873 Döbriach
www.seefischer.at

FERIENHOTEL TRATTNIG****
Seestraße 66, 9873 Döbriach
www.hotel-trattnig.com

CAMPING MÖSSLER
Glanzer Straße 24, 9873 Döbriach
www.moessler.at

Infrastruktur

SCHIFFFAHRT
Millstätter See Schifffahrt GmbH
www.millstaettersee-schifffahrt.at
Anlegestelle: Glanzerstraße 116

ÖBB-POSTBUS
ÖBB-Postbus GmbH
Kundeninformation: +43 (0)5 17 17
www.fahrplan.oebb.at

GO-MOBIL Ihr Ruf-Taxi im Ort
Döbriach - Radenthein - Feld am See
Tel.Nr. +43 (0) 664 603 603 9545
Go-Mobil® Eine Initiative der örtlichen Wirtschaft unserer Gemeinden und des Landes Kärnten

NOCKMOBIL
Alles perfekt vernetzt aus einer Hand.
Einfach buchen: online, per App oder
Telefon +43 123 500 444 24
www.nockmobil.at